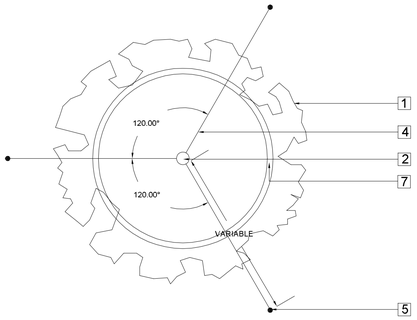

DETALLE 1. PLANTACIÓN TIPO (ÁRBOLES)
PLANTA
Esc. 1:25

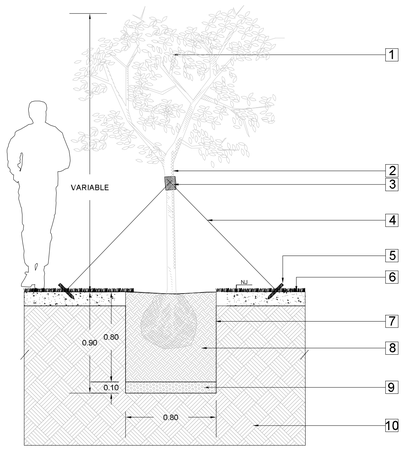

DETALLE 1. PLANTACIÓN TIPO (ÁRBOLES)
ALZADO
Esc. 1:25

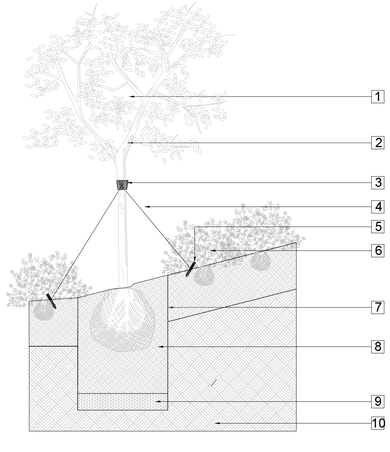

DETALLE 2. PLANTACION DE ÁRBOL EN TALUD
ALZADO
Esc. 1:25

CEDULA DE ESPECIFICACIONES PARA ÁRBOLES

1 Forestación (ver especificaciones en planos PSJ-FR-01 al PSJ-FR-08).

2 Fuste o Tronco del árbol.

3 Protección a base de lienzo de tela de henequen de 25.0 cm de ancho colocado a doble vuelta con amarres en la parte superior e inferior a base de hilo de henequen de 2 mm Ø.

4 Tensores a base de hilo de henequen de 4 mm de Ø colocados a tres lineas
(ver Detalle 1 en planta).

5 Estaca de madera de pino de 3ra (listón cuadrado de 1 ½" x 1 ½" de 30 cm de longitud con punta en un extremo).

6 Jardinería (ver especificaciones en planos PSJ-JR-01 al PSJ-JR-06).

7 Cepa de plantación (dimensiones segun detalles).

8 Suelo vegetal.
60% suelo montano (tierra negra)
10% agrolita
15% mantillo (peat moss) 15%
15% fertilizante nitrophoska triple 17

9 Dren de gravas del sitio de 3/4" a 1" Ø, espesor segun detalle.

10 Terreno conformado en sitio

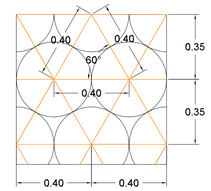

Plantación @0.40m
Densidad 7.21pzas por m²

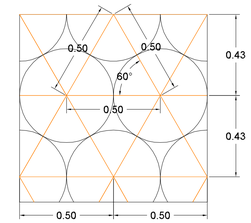

Plantación @0.50m
Densidad 4.61pzas por m²

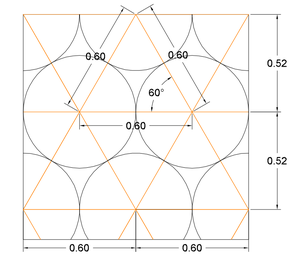

Plantación @0.60m
Densidad 3.20pzas por m²

Esquema de plantación a Trebolillo.
Esc. 1:15

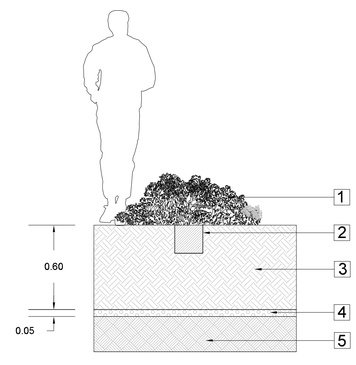

DETALLE DE PLANTACIÓN TIPO DE ARBUSTO

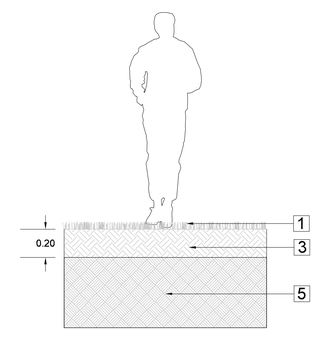

DETALLE DE PLANTACIÓN TIPO DE CUBRESUELOS Y PASTO

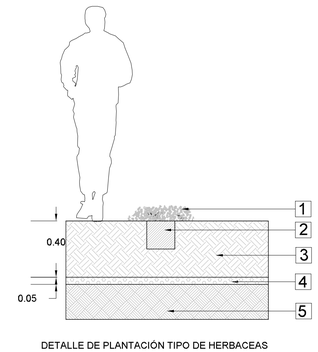

DETALLE DE PLANTACIÓN TIPO DE HERBACEAS

CEDULA DE ESPECIFICACIONES PARA ESTRATOS BAJOS

1 Jardinería (ver especificaciones en planos PSJ-JR-01 al PSJ-JR-06).

2 Cepa de acuerdo a dimensiones de cepellón, proporción 1:1.5

3 Suelo vegetal.
60% suelo montano (tierra negra)
24% agrolita
15% fertilizante organico
1% harina de hueso

4 Dren de gravas de sitio de 3/4" Ø, capa de 0.05m de espesor.

5 Terreno natural

San Pedro Garza García
GOBIERNO MUNICIPAL

SECRETARÍA DE OBRAS PÚBLICAS
Dirección de Proyectos y Construcción

UBICACIÓN GENERAL

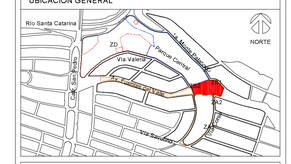

Características del Proyecto : Zona B1

Superficie de intervención ZB1: 7,480m² / 7.4Ha	
Superficie de banqueta afectada: 978.56m²	

SIMBOLOGÍA

NOTAS GENERALES

1. Los niveles son referidos en metros, de acuerdo al banco de nivel existente.
2. Las cotas rigen al dibujo, no se tomaran medidas a escala de este plano.
3. Este plano debera verificarse con los correspondientes de estructura e instalaciones, cualquier discrepancia debera consultarse con el proyectista.
4. El contratista rectificará en el lugar de la obra, las dimensiones y niveles indicados en este plano, antes de ejecutar cualquier trabajo; debiendo someter a la dirección arquitectónica cualquier diferencia que hubiere, así como la interpretacion del propio contratista a este dibujo.
5. El plano con la última correccion cancela el anterior.
6. todos los acabados, especificaciones y detalles señalados en este plano deberan ejecutarse de acuerdo a las especificaciones correspondientes.
7. Los ejes arquitectónicos rigen sobre los ejes estructurales
8. Las medidas deberán de tomarse de los planos arquitectónicos y de albañilerías; las cuales deben coincidir con las cotas estructurales.
9. Este proyecto esta basado en la topografía realizada por la Secretaría de Obras del Municipio de San Pedro Garza García, recibido el 28 de Agosto de 2019.
10. El proyecto deberá ser estudiado en todas sus partes por la supervisión y la empresa constructora previo al inicio de los trabajos.

Cuadro de Revisiones

REV.	Fecha	Dibujó	Revisó	Aprobó

Fase de Proyecto: **PROYECTO EJECUTIVO**

Responsables de Diseño, Arquitectura y Paisaje

Nombre

Arq. Mario Schjetnan Garduño
Director General

gdu
Mario Schjetnan | Arquitecto

Marco A. González
Coordinador Administrativo gdu

Arq. Gustavo Rojas Paredes
Coordinador General de Proyecto Ejecutivo

Equipo de diseño y desarrollo de proyecto:
Arq. Paj. Jessica Navarrete Hernández
D.U.A. Pamela Salazar de Jesús
Arq. Carlos Rodríguez Carmona
Pasante Ing. Arq. Sergio Alejandro López Makita
Arq. Juan José Peña Bedoya
Arq. y PT. Bethel Ruiz Ortiz

Responsables técnicos

Nombre	Cédula/No. de registro	Firma
Instalaciones e Infraestructura: NOLTE - Ing. Mario Villafán		
Trazo, nivelación: ARSUAM - Ing. Armando Guerrero F.		
Ingeniería de costos: ICARM - Ing. Jose M. Roldán P.		
Diseño y cálculo estructural: Grupo Clever - Ing. Enrique Clever		
Diseño de iluminación arq.: 333 Luxes - Elias Cisneros		

Municipio de San Pedro Garza García

Miguel Bernardo Treviño de Hoyos
Presidente Municipal

Ramona Yadira Medina Hernández
Secretaria de Obras Públicas

Arq. Héctor Librado Hinojosa Hernández — Director de Proyectos y Construcción

Tipo de Obra: Rehabilitación

Ubicación:	**Proyecto:**	
Colonia Fuentes del Valle	Arq. Mario Schjetnan Garduño	
Mpio. San Pedro Garza García Monterrey N.L.	Dibujó: ac	Revisó: gdu

Título del plano

Parque Central San Pedro Garza García
Paleta vegetal. Estrato arbóreo.

Escala:	Acotación:	Clave del plano:
S/E	Metros	**ZB1-DP-01**
Fecha de emisión de plano: 23 de Octubre del 2019		